





01-01

この図は、都市の発展と交通網の関係を示しています。左側の地図は、都市の中心部と周辺部を示し、交通網の発達を示しています。右側の地図は、都市の中心部と周辺部を示し、交通網の発達を示しています。



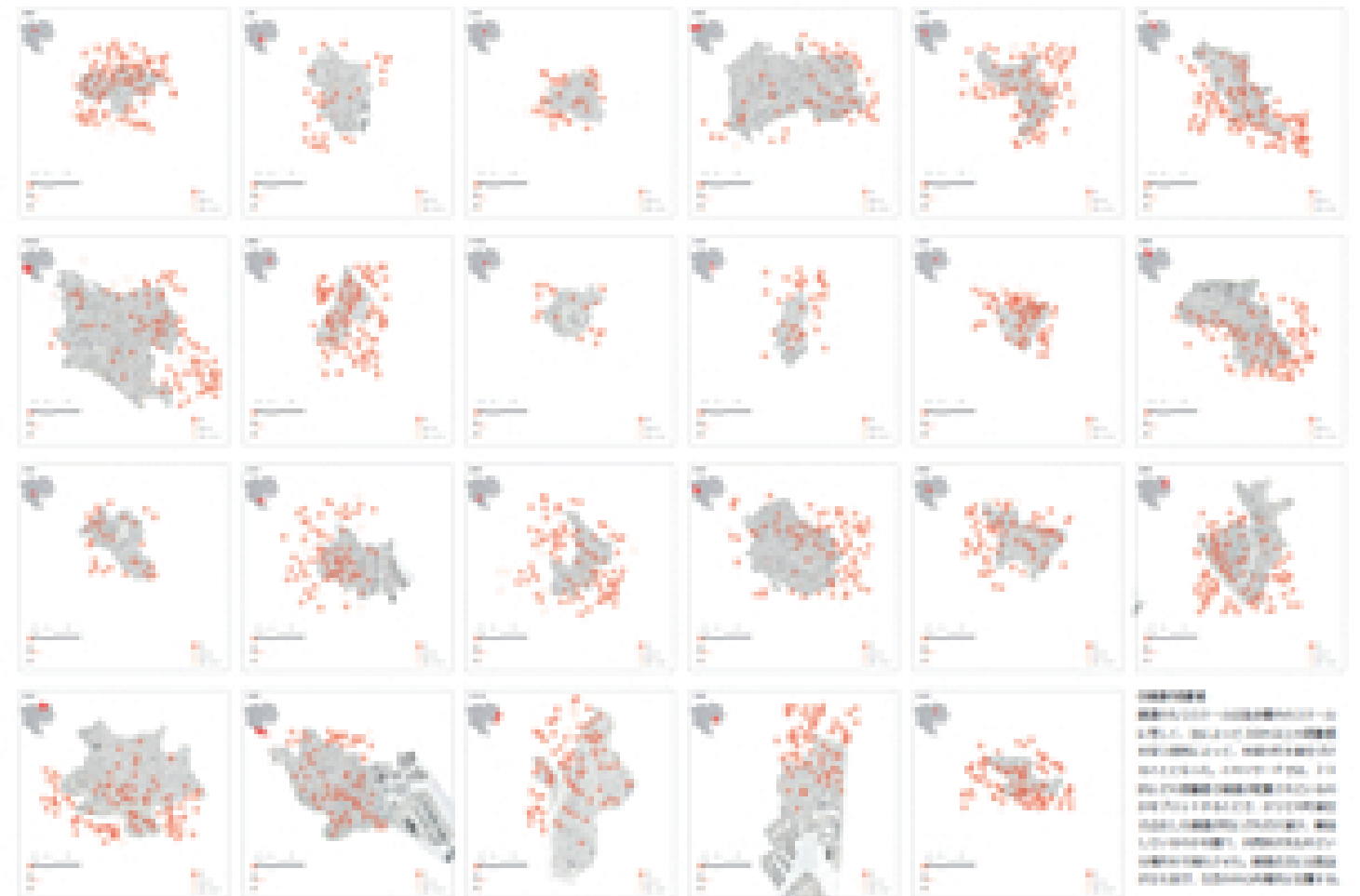
この図は、都市の発展と交通網の関係を示しています。左側の地図は、都市の中心部と周辺部を示し、交通網の発達を示しています。右側の地図は、都市の中心部と周辺部を示し、交通網の発達を示しています。



この図は、都市の発展と交通網の関係を示しています。左側の地図は、都市の中心部と周辺部を示し、交通網の発達を示しています。右側の地図は、都市の中心部と周辺部を示し、交通網の発達を示しています。

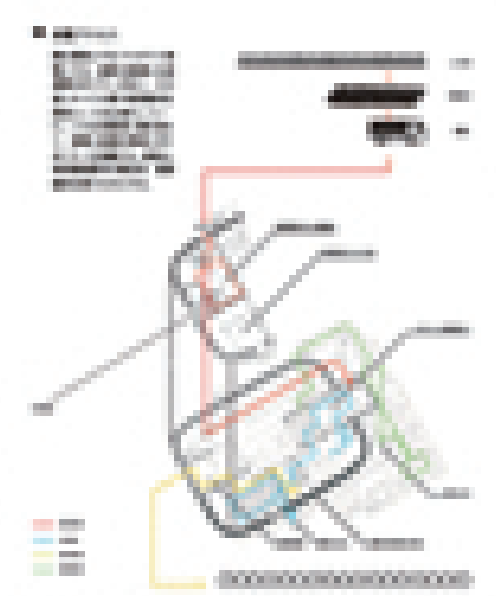



この図は、都市の発展と交通網の関係を示しています。左側の地図は、都市の中心部と周辺部を示し、交通網の発達を示しています。右側の地図は、都市の中心部と周辺部を示し、交通網の発達を示しています。

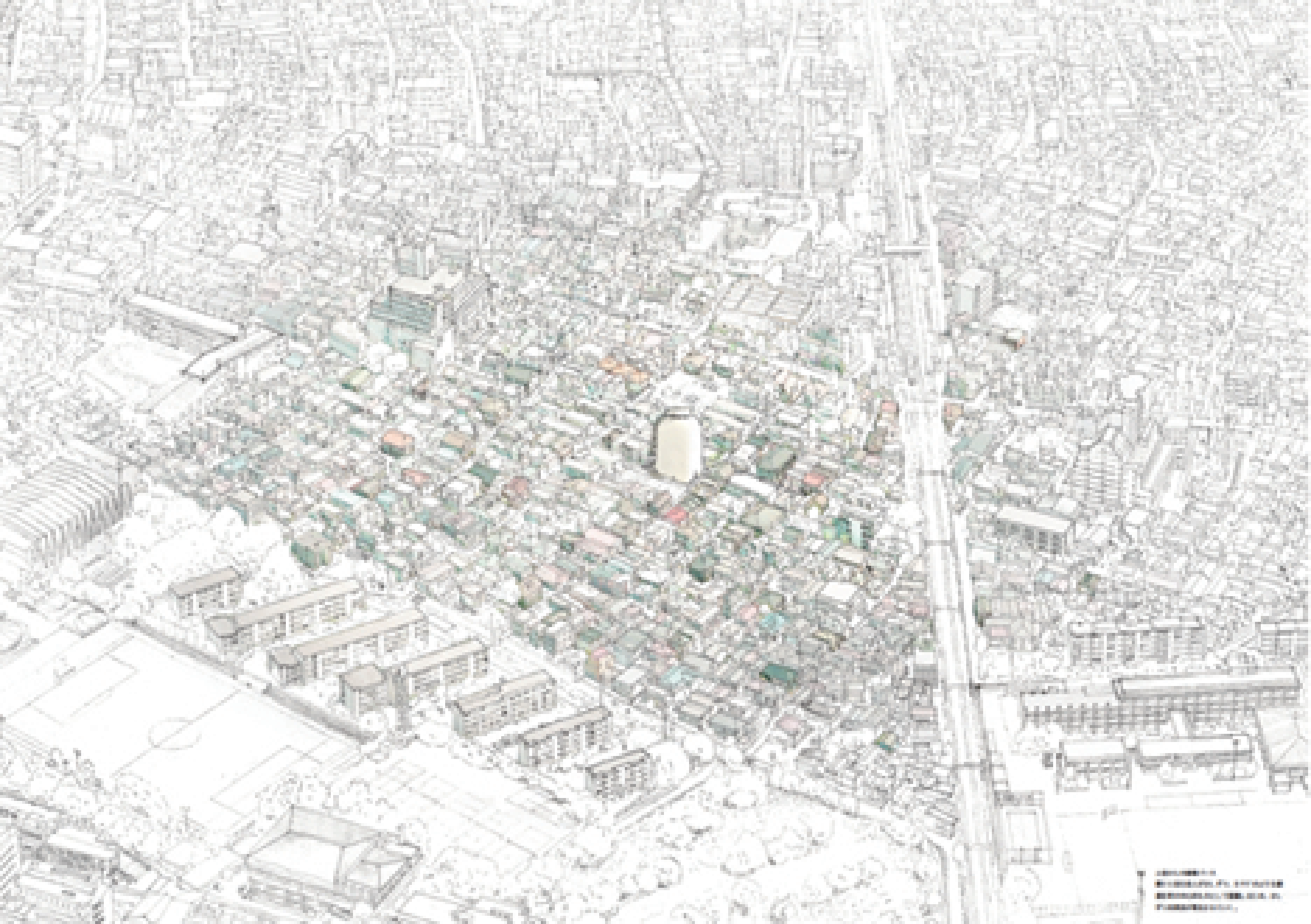


この図は、都市の発展と交通網の関係を示しています。左側の地図は、都市の中心部と周辺部を示し、交通網の発達を示しています。右側の地図は、都市の中心部と周辺部を示し、交通網の発達を示しています。

この図は、都市の発展と交通網の関係を示しています。左側の地図は、都市の中心部と周辺部を示し、交通網の発達を示しています。右側の地図は、都市の中心部と周辺部を示し、交通網の発達を示しています。



RENDERING BY ARCHITECTURE  
 STUDIO  
 ARCHITECTURE  
 ARCHITECTURE  
 ARCHITECTURE



© 2023 [unreadable]  
[unreadable]  
[unreadable]

